













LEGENDE BESTAND

-  Grenze des räumlichen Geltungsbereichs des Bebauungsplans mit integrierter Grünordnung
-  Acker
-  Ruderalfluren, Altgrasbestände
-  meso- bis eutrophe, geringwertige Gras- und Krautfluren, artenarm, z.T. straßenbegleitend
-  Schotterweg, z.T. schwach bewachsen
-  Straße, Asphalt
-  Nadelwald unterschiedlicher Ausprägung
-  vorhandene Ausgleichsfläche: Begründung eines Laubmischwaldes, Leitarten Stieleiche/ Hainbuche
-  Mast, 20-kV- Freileitung

BEWERTUNG DES EINGRIFFS:

-  vom Eingriff beanspruchte Fläche: 13.251m²



GEMEINDE SCHMIDGADEN

SCHWARZENFELDER WEG 9  
92546 SCHMIDGADEN

PROJEKT:

**BEBAUUNGSPLAN  
"SONDERGEBIET (SO) FREI-  
FLÄCHEN - PHOTOVOLTAIK-  
ANLAGE HARTENRICHT"**

PLANINHALT:

**Bestandsplan - Nutzungen und  
Vegetation mit Darstellung des Eingriffs**

PLAN-NR.:

01 / 428

MASSSTAB:

1 : 1000

DATUM:

14.10.2020

GEÄNDERT:

BEARBEITET:

G. Blank

GEZEICHNET:

Th. Blank

UNTERSCHRIFT:

BLANK & PARTNER MBB  
LANDSCHAFTSARCHITEKTEN

MARKTPLATZ 1, 92536 PFREIMD  
TEL.: 09606 / 91 54 47 FAX.: 09606/ 91 54 48  
eMAIL: info@blank-landschaft.de  
www.blank-landschaft.de

